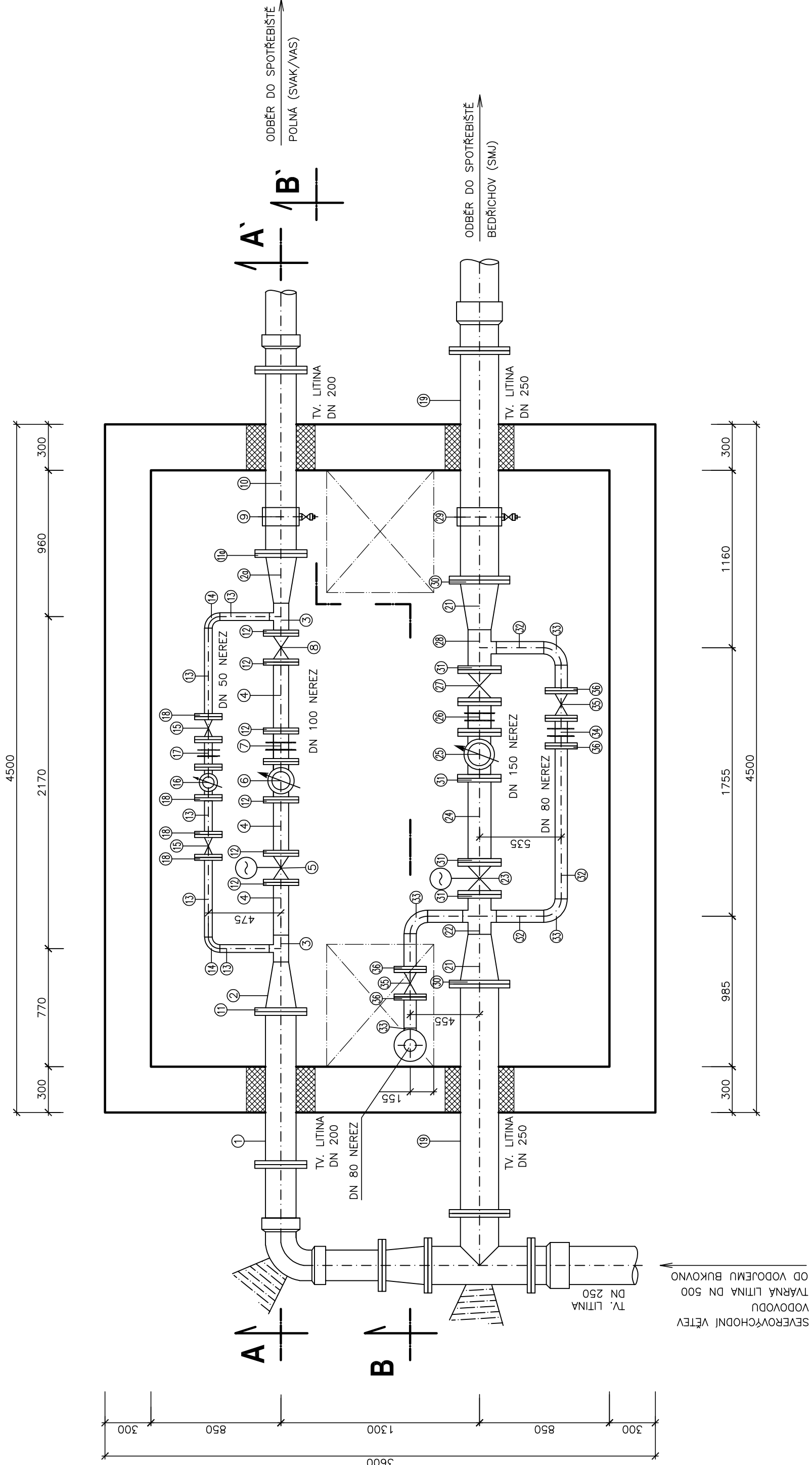
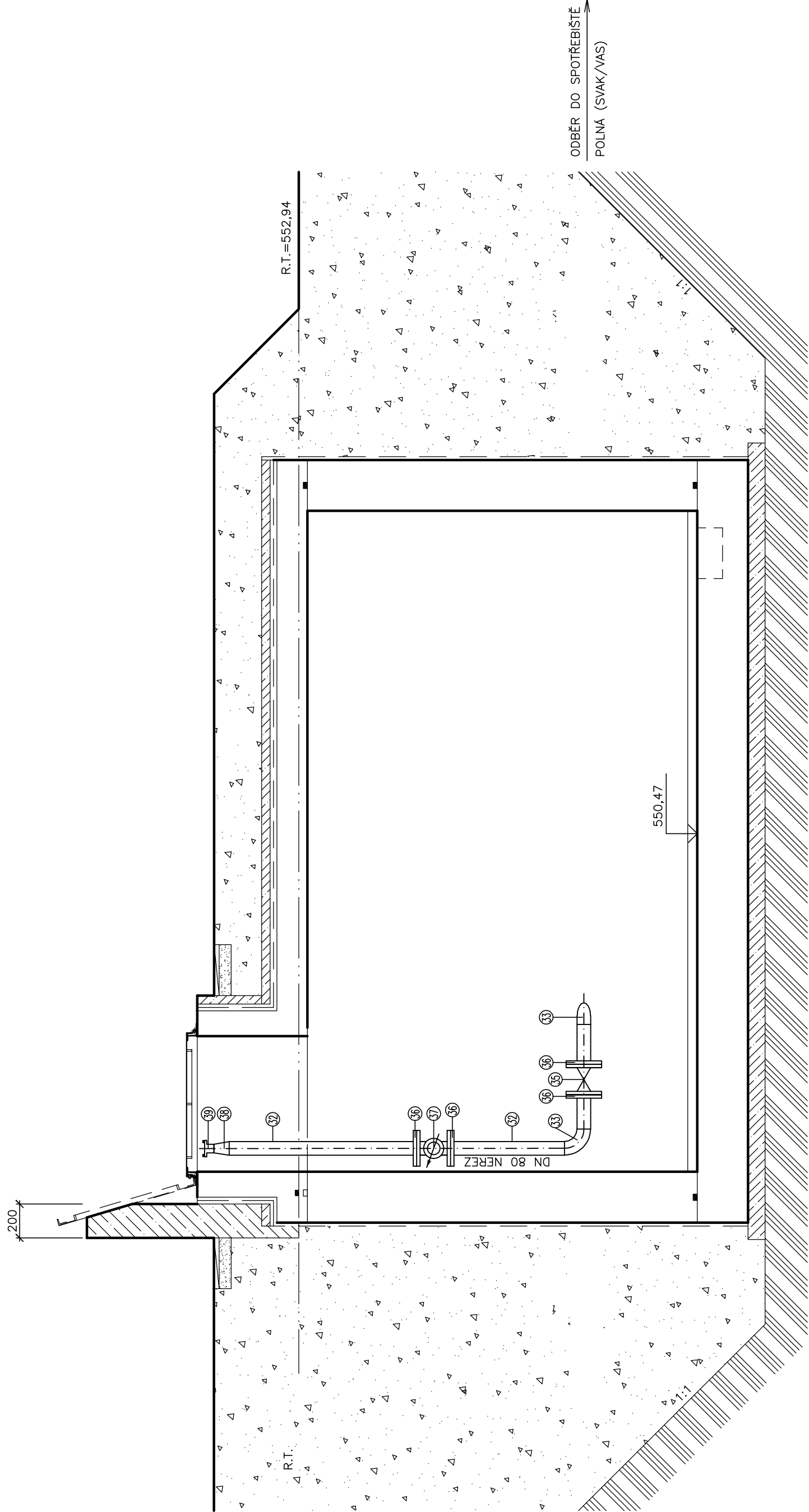


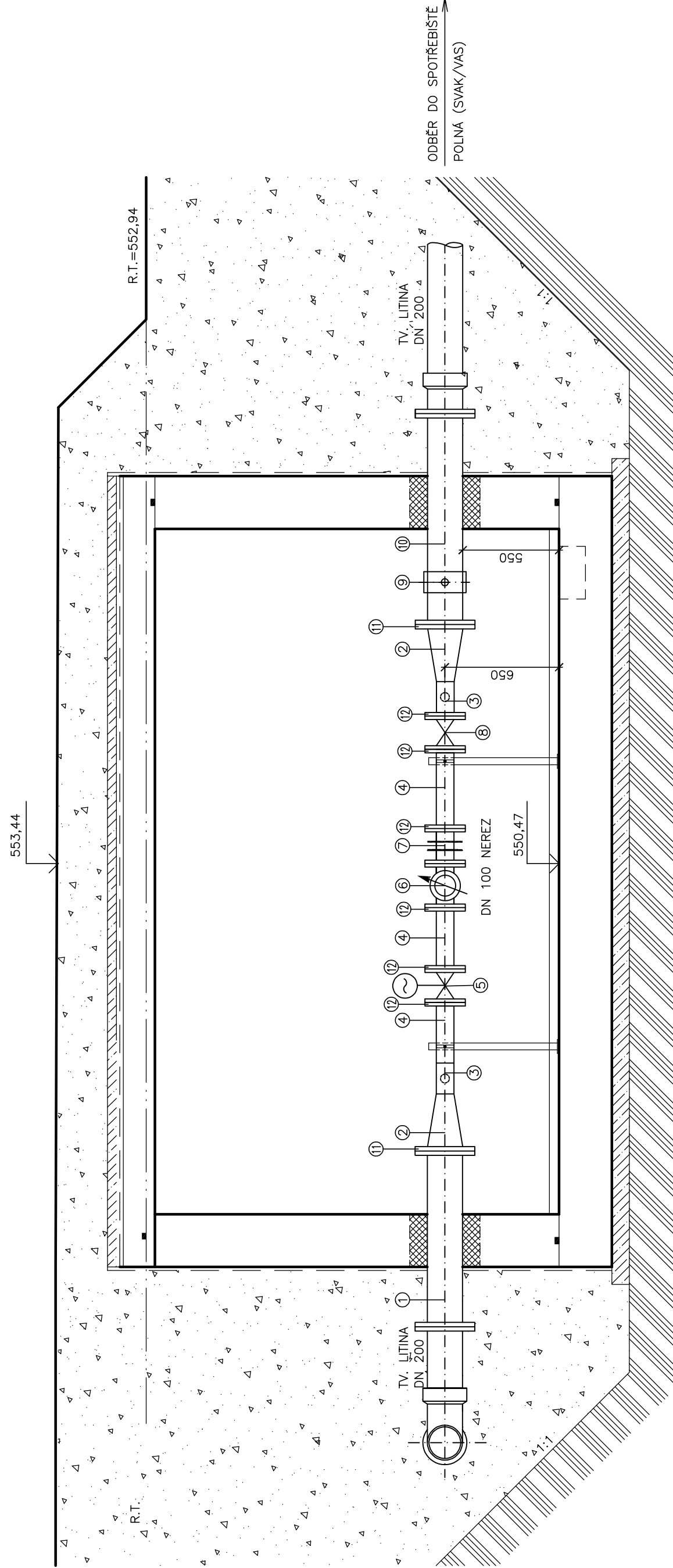
VYSTROJENÍ VODOMĚRNÉ ŠACHTY
PŮDORYS M 1:25



VYSTROJENÍ VODOMĚRNÉ ŠACHTY
ŘEZ B-B M 1:25



VYSTROJENÍ VODOMĚRNÉ ŠACHTY
ŘEZ A-A M 1:25



VÝŠKOPISNÝ SYSTÉM: B+V				POLOHOPISNÝ SYSTÉM: S-JTSK			
Kreslí: D. KREUTZ	Projektant: ING. COUFAL, Ph.D.	Hlavní projektant: ING. COUFAL, Ph.D.	Techn. kontrola: ING. KASAL, Ph.D.				
Kroj: VYSOČINA				Obec: JIHLAVA			
Stavění: STATUTÁRNÍ MĚSTO JIHLAVA				Název stávk: Vystavená			
Název stávk: POSÍLENÍ VODOVODNÍ SÍTĚ				Formát: 5 x A4			
VODOJEM BUKOVNO – JIHLAVA				Datum: BŘEZEN 2024			
Část projektu: S0 02 VNĚJŠÍ TRUBNÍ ROZVODY				Stupeň: DFS			
Příloha: VODOMĚRNÁ ŠACHTA – VYSTROJENÍ ŠACHTY				Číslo přílohy: 5265/002			
Tento výkres a jeho přílohy jsou duševním vlastnictvím akciové společnosti Vodohospodářský rozvoj a výstavba, a.s.				Mřítko: 1:25			
				D.1.2.13			